



## Geführte Wanderungen

Programm Frühjahr | Sommer 2024



Volkshochschule  
Regionalverband Saarbrücken





## Geführte Wanderungen Frühjahr | Sommer 2024

	Seite
<b>MÄRZ</b>	
Sa. 09.03. Von Scheidt zum Schwarzenbergturm	14
Sa. 23.03. Der Kirkeler Felsenpfad	8
Sa. 23.03. Meditative Pilgerwanderungen auf dem Sternenweg	39
Sa. 23.03. Wanderung auf den Hérapel	23
.....	
<b>APRIL</b>	
So. 07.04. Warndt-Wald-Weg – östliche Schleife	9
Sa. 13.04. Die Heidschnucken- und Lämmer-Tour	10
So. 14.04. Unterwegs auf dem Warken-Eckstein-Weg	11
Sa. 27.04. Wald und Wild	30
So. 28.04. Die Tagesanlagen der Grube Camphausen	18
.....	
<b>MAI</b>	
Fr. 03.05. Ornithologische Abendtour durch Wald und Weiden	31
So. 05.05. Mai-Märchenwanderung	29
So. 12.05. Rund um Walsheim	24
Mi. 15.05. Spurensuche auf dem 7-Dörfer-Weg	12
So. 19.05. Naturkundliche Wanderung	32
Sa. 25.05. Genusswanderung im Warndt	17
So. 26.05. Die Zeugnisse der Industriellenfamilie Stumm und der Halberger Hütte	18



## Geführte Wanderungen Frühjahr | Sommer 2024

	Seite
<b>JUNI</b>	
Sa. 01.06. Die Sandgrube Freyming-Merlebach	20
So. 02.06. Unterwegs im zauberhaften Bliesgau	15
So. 09.06. Saarbrückens historische bergbauliche Stadtmitte	18
Fr. 21.06. Biberekursion	16
Sa. 22.06. Meditative Pilgerwanderungen auf dem Sternenweg	39
Sa. 29.06. Geislautern und seine Industriegeschichte	21
So. 30.06. Der Bliesgau zwischen Blieskastel und Niederwürzbach	25
.....	
<b>JULI</b>	
So. 07.07. Die Warndtgrube Velsen im Rosseltal	18
Sa. 13.07. Fledermäuse live bei der Jagd – Burbacher Weiher	34
So. 14.07. Vergessene Bergwerke im Warndt	22
Do. 18.07. Fledermaus-Nachtwanderung	33
Fr. 19.07. Fledermäuse live bei der Jagd – Itzenplitzer Weiher	34
Sa. 20.07. Heimat im Wandel: „Saarengeti“	36
Sa. 20.07. Fledermäuse live bei der Jagd – Sitterswald	34
So. 28.07. Von Haifischen zu Vulkanen	28
.....	
<b>AUGUST</b>	
Sa. 10.08. Fledermäuse live bei der Jagd – Merchw./Göttelb.	34
Mi. 14.08. Fledermaus-Nachtwanderung	33
Fr. 16.08. Fledermäuse live bei der Jagd – Nikolausweiher	34
Sa. 17.08. Fledermäuse live bei der Jagd – Warndtweiher	34
Do. 22.08. Fledermaus-Nachtwanderung	33
Sa. 31.08. Fledermäuse live bei der Jagd – Netzbachweiher	34



## Wandern aus Passion



### Martin Bambach – Experte für verborgene Naturschätze

Martin Bambach ist seit mehr als 30 Jahren zu Fuß im Saarland und in der Großregion unterwegs. Er kennt auch die verborgenen „Schätze“ des Landes und erwandert diese seit Gründung seines Unternehmens „Erlebnis-Wandern-Saarland“ fast täglich mit seinen Gästen. Als „Wanderführer für Menschen mit Höreinschränkungen“ vermittelt er mit Hilfe einer tragbaren Höranlage bei den „Wanderungen mit Hörkomfort“, viel Wissenswertes und Interessantes.



### lumbricus Guido Geisen – Umwelt- und Kräuterpädagoge mit markanter (Vorlese-)Stimme

Seit über 20 Jahren führt er interessierte Menschen nicht nur durch die Natur und erläutert ihre Besonderheiten. Vielmehr entdeckt der Landschaftsökologe auch wohlschmeckende Wildkräuter oder „fischt“ aus dem Totholz der Wälder seltene Käfer und anderes Getier. Seine Wanderungen werden literarisch begleitet und erhalten so einen „Mehrwert“ an Unterhaltung.



### Axel Hagedorn – für den Naturschutz unterwegs

Seit seiner Kindheit hat er sich für die Natur interessiert. 1981 wurde die NABU-Gruppe Fechingen-Kleinblittersdorf gegründet. Axel Hagedorn ist seit 1982 Erster Vorsitzender. In seiner Freizeit arbeitet er ehrenamtlich für den Naturschutz.

### Christoph Heck – passionierter Vogelkundler

Seit 15 Jahren sieht Christoph Heck seine Aufgabe als Natur- und Landschaftsführer darin, Menschen die Natur und Lebensräume im Saarland näher zu bringen und sie dafür zu begeistern. Als langjähriges Mitglied von NABU und eines ornithologischen Beobachterringes im Saarland bringt er sein Wissen und seine Erfahrung zu Ornithologie und Vogelschutz in die Führungen ein.



### Stefan Kees – die Natur und ihre Schönheit stets neu entdecken

Seit mehreren Jahren ist Stefan Kees als Dozent im Bereich Ökologie, Umwelt- und Naturschutz tätig. Seine Touren sind geeignet für Menschen jeden Alters. Er liebt es, Menschen für die Natur und ihre Schönheit zu begeistern, und entdeckt dabei stets selbst Neues.



### Ellen Litzenburger – vielseitige Landschaftsgenießerin

Die Diplom-Geographin Ellen Litzenburger möchte beim Wandern zum „Lesen“ in unserer Landschaft einladen, den Blickwinkel des Betrachtens zu verändern, dabei „Altvertrautem“ wieder zu begegnen und vielleicht auch völlig Neues zu entdecken. 2021 ist ihr Buch „Saarland. Wandern für die Seele“ erschienen.



### Norbert Morawietz – zu Fuß und mit dem Rad auf Entdeckungstour

Norbert Morawietz ist Saarland-Gästeführer, zertifizierter Wanderleiter des Deutschen Alpenvereins und Radguide. Seit rund 40 Jahren erkundet er privat und als Wanderführer vorwiegend das Saarland, die Pfalz, den Hunsrück, Lothringen, das Elsass und die Vogesen. Auf thematischen Wanderungen und Führungen bringt er den Mitwandernden die kleinen und großen Besonderheiten am Weg nahe.





## Wandern aus Passion



### **Silke Reinig – Naturerlebnis-Pädagogin | NABU-Wolfsbotschafterin**

Silke Reinig führt schon seit vielen Jahren kleine und große Menschen durch Wald und Zoo. Verbindung zu schaffen zur natürlichen Umgebung, den Pflanzen und Tieren, aber auch zu sich selbst, liegt der ausgebildeten Naturerlebnis-Pädagogin sehr am Herzen. Flankiert werden ihre Veranstaltungen immer wieder durch spielerische Aktivitäten.



### **Gabriele Sauer – zertifizierte Natur- und Landschaftsführerin**

Gabriele Sauer ist in ihrer Wahlheimat inmitten des Biosphärenreservat Bliesgau seit vielen Jahren als zertifizierte Natur- und Landschaftsführerin unterwegs. Ihre kulturhistorischen Wanderungen führen über die Grenzen des Saarlandes hinaus in die angrenzenden Gebiete von Rheinland-Pfalz, nach Luxemburg, ins Elsass und nach Lothringen.



### **Harald Schambil – sportlicher Warndtexperte**

Harald Schambil führt seit mehreren Jahren Wanderungen für die Gemeinde Großrosseln durch. In seiner Freizeit wandert er gerne mit seinem Hund im Warndtwald, den er wie seine Westentasche kennt.



### **Horst Schmadel – Geschichte und Bergbau im Warndt**

Horst Schmadel ist aufgewachsen in Völklingen-Geislautern im Schatten der Gruben und Hütten. Seine Heimat und sein Zuhause ist die Landschaft im Rosseltal an der Grenze (Saarland und Lothringen). Ihn fasziniert die Geschichte der Warndtregion. Als ehemaliger Bergmann erklärt er seinen Gästen die Geschichte der Bergmannswege und des Altbergbaus im Warndt.

### **Bartlin Schöpflin – einfach gern auf Tour**

Bartlin Schöpflin, Tiroler Wanderführer und Klassischer Archäologe, wandert einfach gern; ob in den Hochgebirgen und Wüsten dieser Erde oder vor der Haustür im Wanderparadies Saarland. Als Trekkingguide führt er Wandergruppen in den Alpen, begleitet seine Gäste aber auch zu Wanderreisen weltweit, um verschiedene Landschaften, unterschiedliche Wege und gern etwas Neues zu entdecken.



### **Delf Slotta – Geograf, Landeskundler und Industriekultur-Fan**

Delf Slotta bezeichnet sich gerne als „bekenndenden Wahl-Saarländer“ mit langjähriger „Vor-Ort-Erfahrung“. Schon vor vielen Jahren ist er im Rahmen seiner Industriekultur-Arbeiten auf die hiesigen Industriearchitekturen und technischen Denkmäler gestoßen. Er war direkt begeistert und ist es bis heute! Was für grandiose Orte! Wer's nicht glaubt, ist herzlich eingeladen zum Selbstversuch unter Anleitung.



### **Martin Zewe – Initiator des 7-Dörfer-Weges in der Gemeinde Heusweiler**

Auch wenn ihn die Berge in Südtirol oder in Spanien immer wieder anziehen, so fühlt sich Martin Zewe aus Kutzhof der heimischen Erde verbunden. Bei seinen Touren genießt er die Reize der Wanderlandschaft im Saar-Mosel-Raum, der Vorderpfalz und den Nordvogesen. Er gab in der Gemeinde Heusweiler den Anstoß zur Anlage des reizvollen 7-Dörfer-Weges, der seinen Heimatort umrundet und auf vielen Abschnitten prächtige Panoramablicke in das westliche Saarland bietet.





## Der Kirkeler Felsenpfad

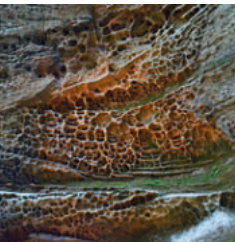
**Datum:** Sa. 23.03.2024  
**Uhrzeit:** 14:30 Uhr  
**Startpunkt:** Kirkel, Limbacher Weg 8 (Wanderparkplatz Kirkeler Tafeltour)  
**Dauer:** ca. 2,5 Stunden  
**Wanderführer:** Dr. Hans-Michael Weicken  
**Partner:** Geographie ohne Grenzen e.V. / StattReisen Saar  
**Kosten:** EUR 10,00 (7,00)  
**Kursnummer:** 1310  
**Anmeldung:** [www.geographie-ohne-grenzen.de](http://www.geographie-ohne-grenzen.de)  
 Fon +49 681 30140289



### Sandsteinfelsen und Wabenverwitterung

Der landschaftlich reizvolle Kirkeler Felsenpfad gibt uns Einblicke in den Aufbau der Buntsandsteinformation im Saarland, in seine Entstehung im Erdmittelalter und in die eindrucksvollen verwitterungsbedingten Felsbildungen im Kirkeler Wald. Angesprochen wird auch die Bedeutung des Buntsandsteins als Wasserspeicher und als wichtiger Baustein der Region.

Der Weg verlangt etwas Trittsicherheit und festes Schuhwerk.



## Warndt-Wald-Weg – östliche Schleife

**Datum:** So. 07.04.2024  
**Uhrzeit:** 11:00 Uhr  
**Startpunkt:** Innenhof des Jagdschlusses Karlsbrunn, Schloßstraße 14, 66352 Großrosseln  
**Dauer:** ca. 3 Stunden  
**Wanderführer:** Harald Schambil  
**Partner:** Gemeinde Großrosseln  
**Kosten:** gebührenfrei  
**Kursnummer:** 9299E  
**Anmeldung:** Gemeinde Großrosseln, Fon 06898 449-0, [nadia.haag@grossrosseln.de](mailto:nadia.haag@grossrosseln.de)



Die geführte Wanderung geht über den Premiumwanderweg durch die walddreiche Kulturlandschaft des Warndt. Bestaunen Sie den Weiher St. Nikolaus, das Försterdenkmal und die Wasserbüffel im Warndt. Im Anschluss an die Führung können Sie den Forstgarten besichtigen





## Die Heidschnucken- und Lämmer-Tour

**Datum:** Sa. 13.04.2024  
**Uhrzeit:** 09:30 Uhr  
**Startpunkt:** Parkplatz Jagdschloss Karlsbrunn, Schlossstraße 14, 66352 Großrosseln  
**Strecke:** ca. 5 km  
**Dauer:** ca. 3 Stunden  
**Wanderführerin:**  
 Dipl.-Geogr.  
 Ellen Litzenburger  
**Partner:** Geographie ohne Grenzen e.V. / StattReisen Saar  
**Kosten:** EUR 8,00 (Erwachsene) / Kinder frei  
**Kursnummer:** 1312  
**Anmeldung:**  
[www.geographie-ohne-grenzen.de](http://www.geographie-ohne-grenzen.de)  
 Fon +49 681 30140289



### Familienwanderung auf dem Schäfertrail

Der Schäfertrail führt in mehreren Rundwegen insgesamt 22 km durch den Warndt, von denen wir etwa 5 km erwandern. Dabei erfahren Sie, welche Schafe im Warndt leben, wie der Alltag eines Schäfers aussieht und warum die Schäferei so wichtig für den Erhalt der Kulturlandschaft ist. Mit etwas Glück sehen wir unterwegs auch Wasserbüffel, Limousinrinder, Heidschnucken und Merinos. Beim Landschaftspflegeverein lernen wir einiges über die Heidschnucken und ihre Lämmer. Die Familienwanderung ist kindgerecht gestaltet und für Kinder ab 5 Jahren geeignet.

Bitte denken Sie an Ihre eigene Rucksackverpflegung und festes Schuhwerk. Die Mitnahme von Hunden ist nicht erlaubt.



## Unterwegs auf dem Warken-Eckstein-Weg

### Auf den Spuren von Nikolaus „Eckstein“ Warken

Nikolaus „Eckstein“ Warken war der erste bedeutende Arbeiterführer im Saarland. Er leitete 1889 den ersten großen Streik saarländischer Bergleute für Sozialstandards, die für uns heute selbstverständlich bzw. längst weit übertroffen sind. Warken wohnte in Hasborn und arbeitete auf der Grube Helenenschacht in Friedrichsthal, war also ein sogenannter Hartfüßler. Da es ein regelrechtes Versammlungsverbot für die Bergleute gab, gründeten sie den Rechtsschutzverein, der mit dem Rechtsschutzsaal in Bildstock das erste Gewerkschaftshaus im Deutschen Reich errichtete. Warken leistete der Idee einer partei- und konfessionsübergreifenden „Einheitsgewerkschaft“ Vorschub. Der Warken-Eckstein-Weg verläuft von Hasborn bis Bildstock über fast 35 km. Wir folgen dem Weg von Illingen bis Bildstock zum Rechtsschutzsaal.

**Datum:** So. 14.04.2024  
**Uhrzeit:** 09:15 Uhr,  
 Bildstock, Marktplatz  
 Ortsmitte und Transfer mit ÖPNV nach Illingen oder um 10:45 Uhr direkt in Illingen am Startpunkt  
**Startpunkt:** Illingen, Burgweiher  
**Strecke:** ca. 9 km  
**Dauer:** ca. 3 Stunden  
**Wanderführer:**  
 Norbert Morawietz,  
 Saarland-Gästeführer  
**Kosten:** EUR 10,00  
**Kursnummer:** 1107  
**Anmeldung erforderlich:**  
[www.vhs-saarbruecken.de](mailto:www.vhs-saarbruecken.de)  
 oder [vhsinfo@rvsbr.de](mailto:vhsinfo@rvsbr.de)  
 (bitte Kursnummer angeben)







## Spurensuche auf dem 7-Dörfer-Weg

**Datum:** Mi. 15.05.2024  
**Uhrzeit:** 09:30 Uhr  
**Startpunkt:** Gemeindeparkplatz Wahlschied, neben Alberts Hof (Anfang Friedhofstraße)  
**Strecke:** 17 km (vollständige Strecke) / 10,5 km (kurze Strecke)  
**Dauer:** ca. 5 Stunden (vollständige Strecke) / 2,5 Stunden (kurze Strecke)  
**Wanderführer:** Martin Zewe  
**Kosten:** gebührenfrei  
**Kursnummer:** 9306  
**Anmeldung erforderlich:** [www.vhs-saarbruecken.de](http://www.vhs-saarbruecken.de) oder [vhsinfo@rvsbr.de](mailto:vhsinfo@rvsbr.de) (bitte Kursnummer angeben)



### Wanderung auf dem herrlichen Panoramaweg

Der 7-Dörfer-Weg in der Gemeinde Heusweiler umrundet den Ortsteil Kutzhof und berührt auf einer Länge von 17 km die Gemeindeteile Berschweiler, Holz, Wahlschied, Lummerschied, Mangelhausen, Numborn und Kutzhof. Die vhs Heusweiler lädt ein, die Wegstrecke mit dem Initiator und Ideengeber des Weges, Martin Zewe zu erwandern. Dieser wird die Route und die Sehenswürdigkeiten auf der Strecke erklären. Es besteht die Möglichkeit, eine ausgeschriebene Abkürzung zu wählen (kurze Strecke). Auf halbem Wege wird am Schützenhaus Mangelhausen eine Stärkungspause eingelegt, für eine Selbstversorgung aus dem Rucksack ist zu sorgen.

## WANDERN MIT HÖRKOMFORT

Diese spannenden Touren sind für Normalhörende und für Menschen mit Höreinschränkungen konzipiert. Mit Hilfe einer mobilen Phonak-Höranlage können auch Schwerhörige sowie Träger von Hörgeräten und CI's die Wanderungen mit allen Sinnen erfahren. Bitte geben Sie bei der Anmeldung an, ob Sie Empfänger/Kopfhörer benötigen.

Die Wanderungen werden bei jedem Wetter (außer bei Unwettergefahr, Hagel oder Starkwind) und auf eigene Gefahr durchgeführt. Fitness, Rucksackproviand, ausreichend Flüssigkeiten sowie geeignete Kleidung und entsprechendes Schuhwerk der TeilnehmerInnen werden vorausgesetzt.

### TIPP:



Das Netzwerk Hören im Saarland bietet touristische Angebote mit Hörkomfort. Moderne Kommunikationsanlagen mit Kopfhörern und Induktionsschleifen machen Veranstaltungen, Museums- und Stadtführungen oder auch geführte Wandertouren zu einem echten Hörerlebnis.  
[www.hoeren.saarland](http://www.hoeren.saarland)

In Zusammenarbeit mit Erlebnis-Wandern-Saarland und dem Netzwerk „Hören“



## Von Scheidt zum Schwarzenbergturm

**Datum:** Sa. 09.03.2024  
**Uhrzeit:** 13:00 Uhr  
**Startpunkt:** Parkplatz am Sportplatz Scheidt, Auf den Hütten 54, 66133 Saarbrücken  
**Strecke:** 8,9 km / 318 Höhenmeter  
**Dauer:** ca. 3,5 Stunden  
**Wanderführer:** Martin Bambach, Erlebnis-Wandern-Saarland  
**Kosten:** EUR 12,00 (8,00)  
**Kursnummer:** 1330  
**Anmeldung erforderlich:** [www.vhs-saarbruecken.de](http://www.vhs-saarbruecken.de) oder [vhsinfo@rvsbr.de](mailto:vhsinfo@rvsbr.de) (bitte Kursnummer angeben)



Murmelnde Quellen, idyllische Weiher und nicht zuletzt die großartige Aussicht vom Schwarzenbergturm sind die sprichwörtlichen Höhepunkte dieser Waldwanderung bei Saarbrücken. Mit etwas Glück hat die Hütte des Saarwald-Vereins geöffnet und die Wanderer können dort nach der Tour einkehren.

**HINWEIS:** unterwegs keine Einkehrmöglichkeit, Rucksackproviant und Flüssigkeiten mitnehmen.

Hunde sind erlaubt. Bitte beachten Sie aber, dass von März bis Juni viele Jungtiere im Wald und auf den Wiesen geboren werden. Ihr Hund muss in dieser Zeit angeleint sein, um die Tiere nicht zu stören.



## Unterwegs im zauberhaften Bliesgau



Eine Hochebene mit wunderschönen Ausblicken, das Wandern durch die typischen Streuobstwiesen, die Strecke entlang der Blies und nicht zuletzt der Besuch des Keramikmuseums mit seinem wunderschönen Garten sind die Highlights dieser Wanderung im deutsch-französischen Grenzgebiet. Mit etwas Glück hat die Bliesgau-Scheune geöffnet und die Wanderer können dort nach der Tour einkehren.

**HINWEIS:** Unterwegs keine Einkehrmöglichkeit, Rucksackproviant und Flüssigkeiten mitnehmen, Hunde an der Leine dürfen die Gruppe begleiten, allerdings bleibt ihnen der Zugang zum Museum und dem Garten der Fayencen verwehrt.

**Datum:** So. 02.06.2024  
**Uhrzeit:** 11:15 Uhr  
**Startpunkt:** Wiesenparkplatz gegenüber Adventure-Golf, Zum Bergwald, 66271 Kleinblittersdorf  
**Strecke:** 11,8 km / 138 Höhenmeter  
**Dauer:** ca. 5 Stunden  
**Wanderführer:** Martin Bambach, Erlebnis-Wandern-Saarland  
**Kosten:** EUR 12,00 (8,00)  
**Kursnummer:** 1331  
**Anmeldung erforderlich:** [www.vhs-saarbruecken.de](http://www.vhs-saarbruecken.de) oder [vhsinfo@rvsbr.de](mailto:vhsinfo@rvsbr.de) (bitte Kursnummer angeben)







## Biberexkursion

**Datum:** Fr. 21.06.2024  
**Uhrzeit:** 19:30 Uhr  
**Startpunkt:** Wanderparkplatz Steinbachtal, Neuhauser Straße 10, 66113 Saarbrücken  
**Strecke:** 3,5 km / 19 Höhenmeter  
**Dauer:** ca. 4 Stunden  
**Wanderführer:** Martin Bambach, Erlebnis-Wandern-Saarland  
**Kosten:** EUR 12,00 (8,00)  
**Kursnummer:** 1332  
**Anmeldung erforderlich:** [www.vhs-saarbruecken.de](http://www.vhs-saarbruecken.de) oder [vhsinfo@rvsbr.de](mailto:vhsinfo@rvsbr.de) (bitte Kursnummer angeben)



### Nachts unterwegs im Biberrevier

Auf der Exkursion in ein Biberrevier werden die Teilnehmer vom „Biberpaten“ Martin Bambach ([www.wander.saarland](http://www.wander.saarland)) begleitet. Auf dem Weg wird er Kurioses und Interessantes aus dem Leben des größten europäischen Nagers berichten. Danach geht es gemeinsam auf Spurensuche. Mit einbrechender Dämmerung bezieht die Gruppe ihren Beobachtungsposten und versucht, die pelzigen Gesellen in ihrem Revier zu entdecken. Bei Dunkelheit geht es dann über einen gut ausgebauten Weg zurück zum Ausgangspunkt der spannenden Exkursion. **HINWEIS:** Feste Schuhe, warme Kleidung, eine Sitzunterlage, ausreichend Flüssigkeiten und bei Bedarf „leise“ Rucksackverpflegung, eine Taschenlampe und eventuell ein Fernglas mitbringen. Hunde können nicht dabei sein.




## Genusswanderung im Warndt



Die Genusswanderung beginnt mit einem kleinen Morgenspaziergang durch das Karlsbrunner Tal und den Forstgarten. Im Anschluss lädt der Gastronom vom Jagdschloss zum großen Brunchbüffet ins wiedereröffnete, restaurierte Jagdschloss ein. Gut gestärkt genießen Sie danach den ehemals „verwarndten“ Wald mit seinen reizvollen Naturschönheiten und kulturhistorischen Besonderheiten, tauchen ein bisschen ein in das Werden und die Geschichte dieses Waldes. Die Wanderung führt vom Jagdschloss zum Nikolausweiher, dann hinauf zu den Wasserbüffeln aufs Naugelände und den Meisenberg vorbei an der Sproßmannsquelle übers Große Feld zurück nach Karlsbrunn auf den Griggelmausberg. Der Landschaftspflegeverein erwartet Sie dort dann zum Abschluss mit einer kleinen Hofführung und der Verkostung eigener und heimischer Produkte.

**Datum:** Sa. 25.05.2024  
**Uhrzeit:** 09:30 Uhr  
**Startpunkt:** Jagdschloss Karlsbrunn, Schlossstraße 14, 66352 Großrosseln  
**Dauer:** ca. 7 Stunden  
**Wanderführerin:** Ellen Litzenburger, Dipl.-Geogr.  
**Partner:** Gemeinde Großrosseln  
**Kosten:** EUR 45,00 (50,50 Ticket Regional)  
**Kursnummer:** 9299G  
**Anmeldung:** Gemeinde Großrosseln, Fon 06898 449-0, [nadia.haag@grossrosseln.de](mailto:nadia.haag@grossrosseln.de), [www.ticket-regional.de/grossrosseln](http://www.ticket-regional.de/grossrosseln)





## EXKURSIONSREIHE: Schätze der Industriekultur und Denkmäler der Technikgeschichte im Regionalverband

**Termin 1:** So. 28.04.2024  
**DIE TAGESANLAGEN DER GRUBE CAMPHAUSEN**  
**Startpunkt:** Camphausen, Dudweilerstraße, Parkplatz vor früherem Grubengelände

**Termin 2:** So. 26.05.2024  
**ZEUGNISSE DER INDUSTRIELLENFAMILIE STUMM UND DER HALBERGER HÜTTE**  
**Startpunkt:** Brebach, Bahnhofsvorplatz (Saarbahn-Haltestelle)

**Termin 3:** So. 09.06.2024  
**SAARBRÜCKENS HISTORISCHE BERGBAU- LICHE STADTMITTE**  
**Startpunkt:** Saarbrücken, Trierer Str., Platz vor der „Europa-Galerie“ (frühere Bergwerksdirektion)

**Termin 4:** So. 07.07.2024  
**DIE WARNDTGRUBE VELSEN IM ROSSELTAL**  
**Startpunkt:** Velsen, Kaffeeküche, Parkplatz am früheren Grubeneingang



### Eindrucksvolle Industrielandschaften


Heute ist das Saarland ein Schwerpunktraum der Industriekultur in Europa. Es verfügt über ein etabliertes Image und einen hohen Bekanntheitsgrad als Industrieregion.

Darüber hinaus zeichnet sich vor allem der Regionalverband Saarbrücken durch eine Vielzahl produktbezogener, technologischer, architektonischer, infrastruktureller und geographischer Charakteristika aus. Ihre Wirkung verstärkt sich durch die Dichte und

Kombination industriekulturell bedeutender Orte – ein herausragendes Alleinstellungsmerkmal. Im Rahmen unserer vier Exkursionen besuchen wir wichtige und qualitätsvolle Orte der hiesigen Industriekultur. Dabei werden auch die Chancen, die das Thema Industriekultur dem Saarland eröffnet bzw. eröffnen kann, diskutiert und hinterfragt. Sie werden überrascht werden.

**HINWEIS:** Zu allen Rundgängen wird festes Schuhwerk empfohlen.

**Uhrzeit:**  
jeweils 10:00 Uhr  
**Dauer:**  
jeweils ca. 2 Stunden  
**Wanderführer:**  
Delf Slotta,  
Dipl.-Geograph  
**Kosten:** gebührenfrei  
(Hutsammlung)  
**Kursnummern:**  
1109 – 28. April  
1109A – 26. Mai  
1109B – 09. Juni  
1109C – 07. Juli  
**Anmeldung erforderlich:**  
[www.vhs-saarbruecken.de](http://www.vhs-saarbruecken.de)  
oder [vhsinfo@rvsbr.de](mailto:vhsinfo@rvsbr.de)  
(bitte Kursnummer angeben)





## Die Sandgrube Freyding-Merlebach

**Termine:** Sa. 01.06.2024  
**Uhrzeit:** 14:00 Uhr  
**Startpunkt:**  
 Großrosseln-Naßweiler,  
 Alte Schule Naßweiler  
**Dauer:** ca. 3 Stunden  
**Wanderführer:**  
 Horst Schmadel  
**Kosten:** EUR 5,00  
**Kursnummer:** 9299M  
**Anmeldung erforderlich:**  
[www.vhs-saarbruecken.de](http://www.vhs-saarbruecken.de)  
 oder [vhsinfo@rvsbr.de](mailto:vhsinfo@rvsbr.de)  
 (bitte Kursnummer  
 angeben)



### Wanderung zu einem der schönsten Naturdenkmäler im Warndt

Die Sandgrube bei Merlebach entlang der deutsch-französischen Grenze im Warndtwald ist etwa 7 km lang und 99 m tief. Seit 1750 gewann man aus Grube das Eisenerz für die Schmiedemeister in Sainte-Fontaine und die Glasmacher von Freyding-Merlebach. In der Grube gibt es große Felsen aus ockerfarbenem und rotem Vogesen-Buntsandstein mit bröckeliger Struktur, die bis zu 100 m Höhe erreichen. Nach dem industriellen Abbau von 124 Mio. m<sup>3</sup> Buntsandstein leitete die französische Grubengesellschaft HBL die Arbeiten zur Sicherung des Geländes ein. Die Sandgrube ist Lebensraum mehrerer seltener oder bedeutender Tierarten, die hier die für ihr Überleben und ihre Fortpflanzung notwendigen Bedingungen vorfinden.



## Geislautern und seine Industriegeschichte



Während der Wanderung erfahren die TeilnehmerInnen Interessantes über die Geschichte des alten Hüttenwerkes (jetzt Mühle Abel-Schäfer), die Gruben in der Zeit von Fürst Heinrich von Nassau, die Grube Kohlwald (am Geislauterner Friedhof), die Reste der Geislauterner Grube am Rotweg und das Geislauterner Schloss (ehemals Bergschule).

**Datum:** Sa. 29.06.2024  
**Uhrzeit:** 14:00 Uhr  
**Startpunkt:** Parkplatz  
 Am Hammergraben 5,  
 66333 VK-Geislautern  
 (ALDI)  
**Dauer:** ca. 3 Stunden  
**Wanderführer:**  
 Horst Schmadel  
**Kosten:** EUR 5,00  
**Kursnummer:** 9299S  
**Anmeldung erforderlich:**  
[www.vhs-saarbruecken.de](http://www.vhs-saarbruecken.de)  
 oder [vhsinfo@rvsbr.de](mailto:vhsinfo@rvsbr.de)  
 (bitte Kursnummer  
 angeben)





## Vergessene Bergwerke im Warndt

**Datum:** So. 14.07.2024  
**Uhrzeit:** 14:30 Uhr  
**Startpunkt:**  
 Großrosseln-Naßweiler,  
 Alte Schule Naßweiler  
**Dauer:** ca. 3 Stunden  
**Wanderführer:**  
 Horst Schmadel  
**Partner:** Geographie  
 ohne Grenzen e.V. /  
 StattReisen Saar  
**Kosten:** EUR 10,00 (7,00)  
**Kursnummer:** 1129  
**Anmeldung:**  
 www.geographie-ohne-  
 grenzen.de  
 Fon +49 681 30140289

### Wanderung zum Erzbergwerk St. Nikolaus

Bei der leichten Wanderung lernen die TeilnehmerInnen eigenartige Distriktnamen im Warndtwald kennen. Sie sind – in Verbindung mit Bruchspalten, eingebrochenen Stollen, verfüllten Schächten und Bergehalden von alten Gruben – Beweise einer längst vergessenen bergbaulichen Tätigkeit im Warndt, deren Ursprung bis in die frühgeschichtliche Zeit zurückgehen dürfte. Lange bevor im Warndt nach Steinkohle gegraben wurde, gab es hier schon einen blühenden Eisenerzbergbau. Jahrhundertlang wurde gegraben, gehämmert; das geförderte Erz zerkleinert, geröstet, gewaschen und zu den umliegenden Hütten in Geislautern, Heiligenbronn, Sainte-Fontaine und Kreuzwald geliefert. Die geringer werdende Ausbeute, schwierige bergbauliche Verhältnisse und die Stilllegung der Eisenhütten ließen den Erzbergbau mit der Zeit in Vergessenheit geraten. Unter fachkundiger Anleitung werden Sie zu markanten Stellen wie zu einem alten Stollengang, einem Steinbruch und zu einer Bergehalde geführt, können Eisenerz betrachten und mit Ihren Händen fühlen.




## Wanderung auf den Hérapel



**Datum:** Sa. 23.03.2024  
**Uhrzeit:** 14:00 Uhr  
**Startpunkt:** Großrosseln-  
 Naßweiler, Alte Schule  
 Naßweiler  
**Dauer:** ca. 3 Stunden  
**Wanderführer:**  
 Horst Schmadel  
**Kosten:** EUR 5,00  
**Kursnummer:** 9299D  
**Anmeldung erforderlich:**  
 www.vhs-saarbruecken.de  
 oder vhsinfo@vvsbr.de  
 (bitte Kursnummer  
 angeben)

Hérapel ist eine Bergnase eines etwas über 300 Meter hohen Plateaus und war eine gallo-römische Siedlung oberhalb der Rossel nahe der französischen Gemeinde Cocheren. Die TeilnehmerInnen treffen sich in Großrosseln-Naßweiler an der „Alten Schule“; fahren nach Cocheren, von wo aus sie zum Hérapel und zurück wandern. Dabei werden verschiedene Kultstätten besichtigt und erklärt.

In Cocheren findet eine Kirchenbesichtigung statt. Dabei erklärt ein Vertreter der Gemeinde verschiedene Besonderheiten der Kirche in deutscher Sprache.







## Rund um Walsheim

**Datum:** So. 12.05.2024  
**Uhrzeit:** 09:00 Uhr  
**Startpunkt:** Walsheim am Freibad/Campingplatz, Heuweg 7, 66453 Gersheim  
**Strecke:** ca. 12 km  
**Dauer:** ca. 5 Stunden (4 Stunden Gehzeit)  
**Wanderführer:** Bartlin Schöpflin, Archäologe (M.A.) und Wanderführer  
**Partner:** Geographie ohne Grenzen e.V. / StattReisen Saar  
**Kosten:** EUR 12,00 (9,00)  
**Kursnummer:** 1314  
**Anmeldung:** [www.geographie-ohne-grenzen.de](http://www.geographie-ohne-grenzen.de)  
 Fon +49 681 30140289



### Bliesgauwanderung mit Vogesenblick

Auf dieser ruhigen, mittelschweren Wanderung durch den südlichen Bliesgau erspähen wir bei gutem Wetter die Vogesen und durchstreifen die liebevolle Landschaft des südlichen Bliesgaus mit seinen Streuobstwiesen und Kalkmagerrasen.

Feste Schuhe und Regenbekleidung sowie Rucksackverpflegung sind erforderlich.




## Der Bliesgau zwischen Blieskastel und Niederwürzbach



### Auf den Spuren der Marianne von der Leyen

Nach einer kleinen Führung durch Blieskastel, der ehemaligen Residenzstadt der Grafen von der Leyen, gehen wir den Schlossberg hinauf und erreichen die Reste der einstigen herrschaftlichen Bebauung, die Orangerie. In der Krypta der Schlosskirche von 1776 befindet sich die Grablege des letzten vorrevolutionären Herrscherpaares. Unser Weg führt weiter zum ca. 5000 Jahre alten Wahrzeichen der Stadt, dem Gollenstein. Mit sieben Metern Höhe gilt dieses prähistorische Relikt als der größte Menhir Mitteleuropas. Über ein Höhenplateau mit herrlichen Aussichten in die vielfältige Landschaft führt unser Weg über den Würzbacher Berg zurück nach Blieskastel. An landschaftlich schönen Punkten werden wir gemütliche Pausen einlegen, um unsere Rucksackvesper zu verzehren.

**Datum:** So. 30.06.2024  
**Uhrzeit:** 10:30 Uhr  
**Startpunkt:** Blieskastel, Paradeplatz  
**Strecke:** 12 km  
**Dauer:** ca. 5,5 Stunden  
**Wanderführerin:** Gabriele Sauer, Gästeführerin der Großregion  
**Partner:** Geographie ohne Grenzen e.V. / StattReisen Saar  
**Kosten:** EUR 15,00 (12,00)  
**Kursnummer:** 1317  
**Anmeldung:** [www.geographie-ohne-grenzen.de](http://www.geographie-ohne-grenzen.de)  
 Fon +49 681 30140289





IM RAHMEN DES JUBILÄUMSJAHRES

# RUNDGÄNGE

in allen Kommunen des Regionalverbandes Saarbrücken

## ZEHN RUNDGÄNGE ZUR DORF- UND STADTKULTUR

- Kostenlose Führungen unter fachkundiger Leitung engagierter Gästeführer\*innen von „Geographie ohne Grenzen“
- Lebendige Informationen zur Geschichte und Entwicklung der Kommunen im Wandel der Zeit
- je zwei Termine in Friedrichsthal, Großrosseln, Heusweiler, Kleinblittersdorf, Püttlingen, Quierschied, Riegelsberg, Saarbrücken, Sulzbach und Völklingen im Zeitraum April bis September 2024

Ausführliche Beschreibungen und alle Termine unter:  
[www.regionalverband.de/50jahre](http://www.regionalverband.de/50jahre)







## Von Haifischen zu Vulkanen

**Datum:** So. 28.07.2024  
**Uhrzeit:** 10:00 Uhr  
**Startpunkt:** Aschbach bei Lebach, Straße „Zur Homesmühle“, Parkplatz am Sportplatz  
**Strecke:** ca. 12 km / 280 Höhenmeter  
**Dauer:** ca. 4 Stunden  
**Wanderführer:** Norbert Morawietz, Saarland-Gästeführer  
**Kosten:** EUR 10,00  
**Kursnummer:** 1108  
**Anmeldung erforderlich:** [www.vhs-saarbruecken.de](http://www.vhs-saarbruecken.de) oder [vhsinfo@rvsbr.de](mailto:vhsinfo@rvsbr.de) (bitte Kursnummer angeben)



Vor 290 Millionen Jahren erstreckte sich nordöstlich von Lebach ein tropischer Süßwassersee, der seine tiefste Stelle im Bereich des heutigen Stadtteiles Rümmelbach hatte. Hohe Temperaturen und gelöste Eisenminerale in diesem See gestatten uns durch Versteinerungen der damaligen Tier- und Pflanzenwelt einen kleinen Einblick in die damalige Flora und Fauna. Auch die bekannten Lebacher Eier sind ein Ergebnis der damaligen Seeablagerungen. Erzschürfungen in dieser Region ab Mitte des 16. Jahrhunderts bedienten die saarländischen Eisenhütten mit den erforderlichen Eisenerzen. Von Höchsten aus, einer Erhebung vulkanischen Ursprungs, eröffnet sich ein weiterer Blick südwärts Richtung Saar-Kohlewald, ostwärts Richtung Schaumberg. Am Südhang lädt seit ca. 1910 eine Mariengrotte, später eine kleine Waldkapelle zum Verweilen ein. Wir laden Sie herzlich dazu ein, gemeinsam diese urzeitliche Region zu entdecken. Festes Schuhwerk erforderlich. Bitte Rucksackverpflegung mitbringen.



## Mai-Märchenwanderung



### Für kleine und große Märchenfreunde

Der Mai ist gekommen, die Bäume schlagen aus! Im Wonnemonat Mai dem Ergrünen der Bäume zuzuschauen und gezielt ausgewählten Märchen und Geschichten zum Mai lauschen, wird den TeilnehmerInnen auf dieser Märchenwanderung zuteil. Nebenbei erfahren sie noch viel Wissenswertes zu den Frühjahrsblühern in den Wäldern um das Jagdschloss Karlsbrunn und lernen auch die kleinen Tiere des Waldes etwas näher kennen.


**Datum:** So. 05.05.2024  
**Uhrzeit:** 14:00 Uhr  
**Startpunkt:** Forstgarten Karlsbrunn, Schlossstr. 14, 66352 Großrosseln  
**Dauer:** ca. 2 Stunden  
**Wanderführer:** Guido Geisen, Umwelt- und Kräuterpädagoge  
**Kosten:** EUR 5,00 (7,00 Ticket Regional)  
**Kursnummer:** 92991  
**Anmeldung:** Gemeinde Großrosseln, Fon 06898 449-0, [nadia.haag@grossrosseln.de](mailto:nadia.haag@grossrosseln.de), [www.ticket-regional.de/grossrosseln](http://www.ticket-regional.de/grossrosseln)





## Wald und Wild

**Datum:** Sa. 27.04.2024  
**Uhrzeit:** 10:00 Uhr  
**Startpunkt:** Innenhof Jagdschloss Karlsbrunn, Schlossstraße 14, 66352 Großrosseln  
**Strecke:** ca. 7 km  
**Dauer:** ca. 3,5 Stunden  
**Wanderführerin:** Ellen Litzenburger, Dipl.-Geogr.  
**Partner:** Gemeinde Großrosseln  
**Kosten:** EUR 5,00  
**Kursnummer:** 9223A  
**Anmeldung:** Gemeinde Großrosseln, Fon 06898 449-0, [nadia.haag@grossrosseln.de](mailto:nadia.haag@grossrosseln.de), [www.ticket-regional.de/grossrosseln](http://www.ticket-regional.de/grossrosseln)



### Wanderung zur Lesung mit Ellen Litzenburger

Passend zum Thema der Wanderung findet am Freitag, den 26. April bereits eine Lesung mit Ellen Litzenburger statt.

Die Wanderung am nächsten Tag führt rund um den Seelenort Karlsbrunn. Im Warndt zieht der Wald betörende Register: dunkles Fichtengrün, luftiges Birkenweiß, Ebereschenorange, Buchenpracht und Eichenkraft ... tauchen wir ein und lassen die Seele baumeln.



## Ornithologische Abendtour durch Wald und Weiden




### Grenzüberschreitende Wanderung im Tal des Simbach

Abseits vom Stadtrubel gehen wir im ruhigen, naturbelassenen Simbachtal unterhalb von Spichern auf Entdeckungstour. Wir wandern in den Abend hinein, wenn viele Vogelarten wieder ihre Gesangsaktivitäten entfalten. Lassen Sie sich überraschen, wer da singt! Wer ein Fernglas zur Verfügung hat: Mitbringen!! Entdecken Sie die Ursprünglichkeit und Schönheit einer alten Kulturlandschaft mit der Artenvielfalt an Vögeln, Pflanzen und Insekten. Entdecken Sie die Spuren der Vergangenheit an alten Weinmauern, Fuhrwegen und Bäumen.

Wandertaugliches Schuhwerk erforderlich.

**Datum:** Fr. 03.05.2024  
**Uhrzeit:** 17:00 Uhr  
**Startpunkt:** F-Alsting, Parkbucht vor der Einfahrt des Restaurant „Simbachmühle“  
**Strecke:** ca. 11 km  
**Dauer:** ca. 3,5 Stunden  
**Wanderführer:** Christoph Heck, zertifizierter Natur- und Landschaftsführer  
**Partner:** Geographie ohne Grenzen e.V. / StadtReisen Saar  
**Kosten:** 12,00 (9,00)  
**Kursnummer:** 1313  
**Anmeldung:** [www.geographie-ohne-grenzen.de](http://www.geographie-ohne-grenzen.de)  
**Fon +49 681 30140289**





## Naturkundliche Wanderung

**Datum:** So. 19.05.2024  
**Uhrzeit:** 09:30 Uhr  
**Startpunkt:** Fechingen, Parkplatz Schwimmbad, direkt hinter der Brücke rechts  
**Dauer:** ca. 4 Stunden  
**Wanderführer:** Axel Hagedorn  
**Kosten:** gebührenfrei  
**Kursnummer:** 8340  
**Anmeldung:** Axel Hagedorn, Fon +49 6893 3701, nabu\_axel\_hagedorn@yahoo.de



Wanderung durch verschiedene Lebensräume unserer Kulturlandschaft und Kennenlernen der hier vorkommenden Tier- und Pflanzenwelt (Orchideen u. a.).



## Fledermaus-Nachtwanderung

### Familienwanderung in die spannende Welt der Fledermäuse

Komm mit in die spannende Welt der Fledermäuse. Erfahre in kleinen Experimenten und Spielen vieles über ihre Fähigkeiten, teste dein Wissen in einem kleinen Quiz, lass dich in die Rolle einer Fledermaus versetzen und gehe auf Mottenjagd oder übe dein Gehör in „fledermäusisch“. Wenn du dann gut vorbereitet bist und es langsam dunkel wird, rückt sie endlich näher, die lang erwartete Stunde der Fledermäuse und ihrer wilden Jagd auf Insekten... Lass dich also entführen in die geheimnisvolle Welt der „Schönen der Nacht“ und erlebe sie hautnah bei ihren wilden Flugmanövern über dem nächtlichen See.

Für Kinder von 5 bis 13 Jahren in Begleitung Erwachsener.



**Termine:**  
 Do. 18.07.2024  
 Mi. 14.08.2024  
 Do. 22.08.2024  
**Uhrzeit:** jeweils 20:15 Uhr  
**Startpunkt:** Parkplatz am Netzbachweiher (Kreuzung L 260, L 127, L 256)  
**Dauer:** ca. 2 Stunden  
**Wanderführerin:** Silke Reinig, BuchundBaum  
**Kosten:** EUR 10,00 (Erwachsene) / EUR 8,00 (Kinder)  
**Kursnummern:** 1334 – 18. Juli  
 1334A – 14. August  
 1334B – 22. August  
**Anmeldung erforderlich:** [www.vhs-saarbruecken.de](http://www.vhs-saarbruecken.de) oder [vhsinfo@rvsbr.de](mailto:vhsinfo@rvsbr.de) (bitte Kursnummer angeben)



## SPANNENDE TIERBEOBACHTUNGEN: Fledermäuse live bei der Jagd erleben



**Termin 1:** Sa. 13.07.2024  
**BURBACHER WEIHER**  
**Startpunkt:** SB-Burbach,  
Parkplatz Anglerheim  
„Im Weyerbachtal“

**Termin 2:** Fr. 19.07.2024  
**ITZENPLITZER WEIHER**  
**Startpunkt:** Heiligenwald,  
Pumpenhäuschen am  
Itzenplitzer Weiher

**Termin 3:** Sa. 20.07.2024  
**SITTERSWALD**  
**Startpunkt:** Sitterswald,  
Wanderparkplatz Bliès-  
Grenzweg

**Termin 4:** Sa. 10.08.2024  
**MERCHWEILER/GÖTTELBORN**  
**Startpunkt:** Mitfahr-  
parkplatz an der A8-An-  
schlussstelle Merchweiler/  
Cöttelborn


**Termin 5:** Sa. 16.08.2024  
**NIKOLAUSWEIHER**  
**Startpunkt:** Karlsbrunn,  
Parkplatz Warndt-Wald-  
Weg, Lauterbacher Str. 6

**Termin 6:** Sa. 17.08.2024  
**WARNDTWEIHER**  
**Startpunkt:** Parkplatz  
Warndtweiher, Hugenot-  
tenweg

**Termin 7:** Sa. 31.08.2024  
**NETZBACHWEIHER**  
**Startpunkt:** Parkplatz am  
Netzbachweiher

Bei Einbruch der Dämmerung begeben wir uns mit einem Ultraschall-Detektor auf Fledermauspirsch und lauschen den Jägern der Nacht. Während der Führung erfahren wir Wissenswertes über die Rolle der Fledermäuse in unserem Ökosystem, ihr Sozialverhalten, ihren Jahresverlauf und was wir zu ihrem Schutz unternehmen können. Spannende Geschichten und Fledermausspiele lassen den Abend zu einem unvergesslichen Event werden.

**HINWEIS:** Bei Regen muss die Fledermauswanderung leider ausfallen. Die Veranstaltung eignet sich für Kinder ab 6 Jahren in Begleitung eines Erwachsenen. Bitte auf festes Schuhwerk achten. Taschenlampe mitbringen.



**Uhrzeit:**

jeweils 21:00 Uhr

**Dauer:**

jeweils ca. 2 Stunden

**Wanderführer:**

Stefan Kees, Natur-  
schutzbeauftragter  
im Gemeindebezirk  
Quierschied

**Kosten:** EUR 5,00

**Kursnummern:**

8635 – 13. Juli

9110 – 19. Juli

9410 – 20. Juli

9809 – 10. August

9299P – 16. August

1339 – 17. August

9808 – 31. August

**Anmeldung erforderlich:**

[www.vhs-saarbruecken.de](http://www.vhs-saarbruecken.de)

oder [vhsinfo@rvsbr.de](mailto:vhsinfo@rvsbr.de)


(bitte Kursnummer  
angeben)





## Heimat im Wandel: „Saarengeti“

**Datum:** Sa. 20.07.2024  
**Uhrzeit:** 14:30 Uhr  
**Startpunkt:** Merchweiler, Parkplatz am Ende der „Grabenstraße“  
**Dauer:** ca. 2,5 Stunden  
**Wanderführer:** Ulrich Haintz, Projektleiter  
**Partner:** Geographie ohne Grenzen e.V. / StattReisen Saar und Ministerium für Umwelt, Klima, Mobilität, Agrar und Verbraucherschutz  
**Kosten:** gebührenfrei  
**Kursnummer:** 1318  
**Anmeldung:** [www.geographie-ohne-grenzen.de](http://www.geographie-ohne-grenzen.de)  
 Fon +49 681 30140289



Rund um den ehemaligen Absinkweiher des Bergwerks Götzelborn, dem „Hahnwiesweiher“ zwischen Illingen und Merchweiler, wird seit 2021 das größte saarländische Ganzjahresbeweidungsprojekt umgesetzt.

Robuste Taurusrinder, Wasserbüffel und Exmoor-Ponies weiden auf rund 100 ha Weidefläche und sorgen so für einen außergewöhnlichen Artenreichtum an Pflanzen und Tieren.

Auf unserer Wanderung wird das Großprojekt vorgestellt und die Hintergründe dieser dynamischen Naturschutz-Strategie erläutert.



# Auszeit für die Ohren.

netzwerk hören



[www hoeren saarland](http://www hoeren saarland)

Tel.: 0681 92720-30

[netzwerk hoeren@tz-s.de](mailto:netzwerk hoeren@tz-s.de)





## PILGERWANDERUNGEN



**Peter Michael Lupp – Kulturreferent**

Der ehemalige Denkmalpfleger ist heute als Kulturreferent und Regionalentwickler im Regionalverband Saarbrücken tätig. Zu seinen Aufgaben gehören die behutsame Inwertsetzung und Vernetzung von bedeutsamen Themen und Orten der Kunst und Kultur, das kulturelle Erbe, die regionale Baukultur und der nachhaltige Kulturtourismus.

Federführend betreut er das grenzüberschreitende Modellprojekt „Sternenweg/Chemin des étoiles“ [[www.sternenweg.net](http://www.sternenweg.net)] und den KulturOrt Wintringer Kapelle mit seinen Kunstprojekten [[www.kulturort-wintringer-kapelle.de](http://www.kulturort-wintringer-kapelle.de)].

Unter dem Titel „Konzept über Leben[s]Kunst“ entwickelt er mit der Unterstützung künstlerischer Prozesse Ideen zur interkulturellen Bildung für nachhaltige Entwicklung.

Zahlreiche Veröffentlichungen zum kulturellen Erbe, zur Kulturgeschichte und Kunstprojekten in der Region Saarbrücken.

Mitglied im Landesdenkmalrat des Saarlandes.



## Meditative Pilgerwanderungen auf dem Sternenweg



### Vom Wintringer Hof nach Auersmacher und zurück

Die meditativen Pilgerwanderungen auf einem Teilstück der europäischen Wege der Jakobspilger im

Biosphärenreservat Bliesgau sind in die besondere Stimmung der vier Jahreszeiten eingebunden und verstehen sich als Erkundungen zur Nachhaltigkeit. Der Auftrag eines UNESCO-Biosphärenreservates und die Fragen nach den Quellen der inneren Kraft und des guten Lebens werden unterwegs auf poetische Weise zu thematischen Begleitern. Nach einer Einführung geht es auf den Sternenweg/Chemin des étoiles, vorbei am „Sternenfeld“ und einem versunkenen Garten zum Etappenziel, der Pilgerherberge Altes Bauernhaus in Auersmacher zu Kaffee und Kuchen. Nach einem Innehalten in der Dorfkirche führt die Wanderung zurück zur mittelalterlichen Wintringer Kapelle.

HINWEIS: Gute Kondition erforderlich. Bitte Rucksackverpflegung mitnehmen, ggfs. auf Regenkleidung und gutes Schuhwerk achten.

### Termine:

Sa. 23.03.2024

Sa. 22.06.2024

**Uhrzeit:** jeweils 12:00 Uhr

**Startpunkt:** KulturOrt Wintringer Kapelle, Am Wintringer Hof, 66271 Kleinblittersdorf  
**Strecke:** ca. 15 km, mittelschwer, mit Steigungen

**Dauer:** ca. 7 Stunden

**Wanderführer:** Peter Michael Lupp, Kulturreferent Regionalverband Saarbrücken  
**Kosten:** EUR 22,00 (inkl. Kaffee und Kuchen)  
**Kursnummern:**

1307 – 23. März

1307A – 22. Juni

**Anmeldung erforderlich:** [www.vhs-saarbruecken.de](http://www.vhs-saarbruecken.de) oder [vhsinfo@rvsbr.de](mailto:vhsinfo@rvsbr.de) (bitte Kursnummer angeben)





## Wichtige Hinweise

Die vhs steht Ihnen für Ihre Fragen gerne zur Verfügung:

**vhs Regionalverband Saarbrücken**

Altes Rathaus  
Schlossplatz 1-2  
66119 Saarbrücken

Fon 0681 506-4343  
(Zentraler Service)

vhsinfo@rvsbr.de  
www.vhs-saarbruecken.de

Öffnungszeiten:

Mo.-Mi. 08.00–17.00 Uhr  
Do. 08.00–18.00 Uhr  
Fr. 08.00–15.00 Uhr

Veranstalter der Wanderungen ist die Volkshochschule Regionalverband Saarbrücken, teilweise in Kooperation mit anderen Partnern.

Nähere Infos und weitere Wanderangebote finden Sie im vhs-Programm unter [www.vhs-saarbruecken.de](http://www.vhs-saarbruecken.de).

Die Teilnahme an den Wanderungen erfolgt auf eigene Gefahr. Für alle Wanderungen empfehlen die Veranstalter festes Schuhwerk (Wander- oder Trekkingschuhe) und wetterangepasste Kleidung sowie ausreichend Getränke bzw. Rucksackverpflegung für den eigenen Bedarf mitzunehmen. Die TeilnehmerInnen sollten generell über Kondition sowie Trittsicherheit verfügen.

Nicht bei jeder Wanderung ist es möglich, einen Hund mitzubringen. Bitte fragen Sie bereits bei der Anmeldung bzw. einige Tage vor der Wanderung unter den genannten Kontaktdaten nach.

Die kostenfreie Wanderbroschüre „Wanderlust“ mit allen Premiumwanderwegen und den schönsten Themenwegen der Region Saarbrücken erhalten Sie in den Tourist Informationen im Saarbrücker Schloss und im Rathaus St. Johann.

## Weitere Angebote

Ein vielfältiges Angebot an geführten Wanderungen finden Sie auch unter:

- [www.regionalverband.de/wandern](http://www.regionalverband.de/wandern)
- [www.saarbruecken.de/tourismus](http://www.saarbruecken.de/tourismus)

Erlebniswanderungen und Wanderführer:

- [www.erlebnis-wandern-saarland.de](http://www.erlebnis-wandern-saarland.de)

Stadtführungen, Ausflüge, Wanderungen:

- [www.geographie-ohne-grenzen.de](http://www.geographie-ohne-grenzen.de)

Veranstaltungsprogramm

Urwald vor den Toren der Stadt:

- [www.saar-urwald.de](http://www.saar-urwald.de)

Wanderungen und Erlebnispädagogik:

- [www.der-lumbricus.de](http://www.der-lumbricus.de)

Wandern mit Alpakas:

- [www.saar-alpaka.de](http://www.saar-alpaka.de)

Wanderungen auf dem Karl-May-Weg:

- **Hubert Dörrenbächer, [h.doerrenbaecher@t-online.de](mailto:h.doerrenbaecher@t-online.de)**

After-Work-Wanderungen:

- [www.walkingznature.de](http://www.walkingznature.de)

**Wanderbroschüren und -karten sowie Infos:**

**Tourist Info**

**Saarbrücker Schloss**

Schlossplatz 1-15  
66119 Saarbrücken

Fon +49 681 506-6006  
touristinfo@rvsbr.de  
[www.regionalverband.de/touristinfo](http://www.regionalverband.de/touristinfo)

**Erreichbarkeit:**

**Montag bis Freitag:**

09:00–17:00 Uhr


**Samstag, Sonntag und Feiertage:**

April bis Oktober:

10:00–18:00 Uhr

November bis März:

10:00–17:00 Uhr





## FOTOS

	Seite
Adobe Stock	16, 20, 22, 24, 25, 28-36, 41
Martin Bambach	4, 14
Guido Geisen	4
JM Guzik	20
Axel Hagedorn	4, 32
Christoph Heck	5
Daniela Hinsberger	15, 24
Stefan Kees	5
Ellen Lützenburger	5
Peter Michael Lupp	38, 39
Manuela Meyer	9, 10, 15, 17, 42
Norbert Morawietz	5
Regionalverband Saarbrücken	11
Silke Reinig	6
Gabriele Sauer	6
Harald Schambil	6
Horst Schmadel	6, 21, 23
Rita Schmitt	8
Bartlin Schöpflin	7
Delf Slotta	7, 18, 19
Dr. Hans-Michael Weicken	8
Martin Zewe	7, 12

## GESTALTUNG

Daniela Hinsberger

## HERAUSGEBER

Volkshochschule  
 Regionalverband Saarbrücken  
 Schlossplatz 1-2  
 66119 Saarbrücken  
[www.vhs-saarbruecken.de](http://www.vhs-saarbruecken.de)

Regionalverband Saarbrücken  
 Regionalentwicklung und Planung  
 Schlossplatz 1-15  
 66119 Saarbrücken  
[www.regionalverband.de](http://www.regionalverband.de)

